

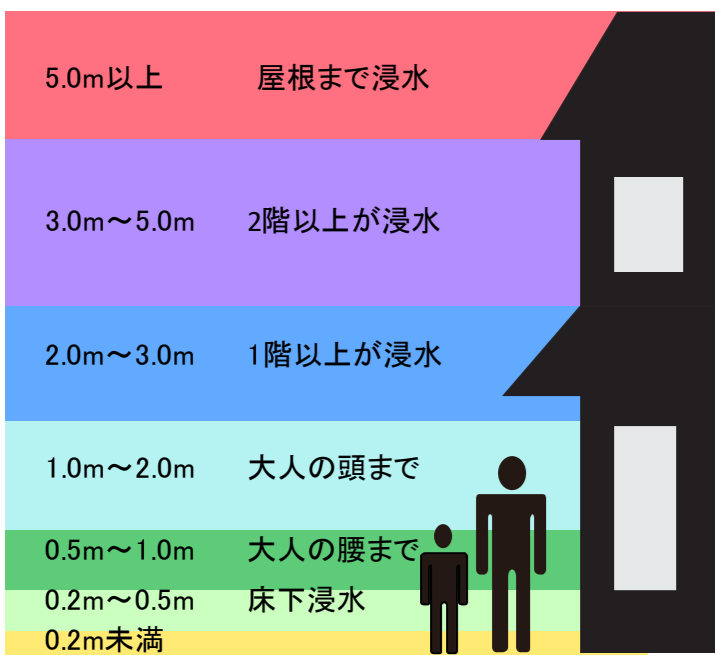
【保存版】

小城市ため池ハザードマップ

はっちょう
八丁

このマップは、ため池が決壊した場合にどのような被害となるかを知るために、ため池すべての貯水量が流出する状況を想定しています。このマップは、浸水の深さを色で表しています。表示されている範囲外でも、被害が発生する可能性がありますので、注意が必要です。

浸水深の目安



凡例

- 決壊後到達時間
- 土石流警戒区域

八丁
堤高=3.15m
貯水量=2,400m³


決壊後5分

決壊後10分

決壊後20分

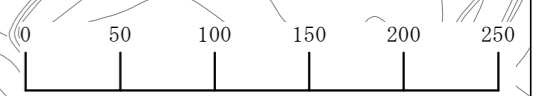
決壊後60分

決壊後30分



緊急連絡先など（各自で記入してください）

区分	名前	電話番号	区分	名前	電話番号
行政	小城市役所(防災対策課)	(0952)-37-6119			
	” (農村整備課)	(0952)-37-6127			
消防	小城消防署	(0952)-66-1541			
	北分署	(0952)-73-9919			
警察署	小城警察署	(0952)-73-2281			



縮尺 1 / 4000