

議案第1号

小城都市計画道路の変更（小城市決定）

【3・5・3号 本町西小路線】

【3・5・4号 本町久米線】

【3・5・5号 甘木本告線】

【7・6・3号 小城公園本告線】

(1) 計 画 書

小城都市計画道路の変更 (小城市決定)

1. 小城都市計画道路中 3・5・3号本町西小路線、及び7・6・3号小城公園本告線を次のように変更する。
2. 小城都市計画道路中 3・5・4号本町久米線、及び3・5・5号甘木本告線を廃止する。

種別	名称	位置			区間	構造				備考
	番号 路線名	起点	終点	主な 経過地	延長	構造 形式	車線 の数	幅員	地表式区間における鉄道等との 交差の構造	
幹線街路	3・5・3号 本町西小路線	小城市 小城町 字菅井	小城市 小城町 字北小路	小城市 小城町 字西小路	約910m	地表式	2車線	12.0m	幹線街路、 区画街路との 平面交差各1箇所	
	3・5・4号 本町久米線	小城市 三日月町 久米字甘木 二本一	小城市 三日月町 久米字久米 二本三	小城市 小城町 字大手町	約700m	地表式	2車線	12.0m	幹線街路との 平面交差3箇所	廃止
	3・5・5号 甘木本告線	小城市 三日月町 久米字甘木 四本十	小城市 三日月町 久米字本告九	小城市 三日月町 久米字本告	約1,030m	地表式	2車線	12.0m	幹線街路との 平面交差2箇所、 区画街路との平 面交差1箇所	廃止
区 画 街 路	7・6・3号 小城公園本告線	小城市 小城町 字東小路	小城市 小城町 字東小路	小城市 小城町 字東小路	約140m	地表式	2車線	8.0m	幹線街路との 平面交差1箇所	

「区域及び構造は計画図表示の通り」

理 由

今回対象の路線については、小城市の中心市街地を南北に縦断する小城都市計画道路 3・4・1号小城駅千葉公園線や国道 203号線へのアクセス向上のため、計画された路線である。

しかし、人口減少や社会情勢の変化等、さまざまな要因により整備が未着手となっている。

このため、改めて路線の必要性を検証したところ、代替路線による混雑解消や既存の街並み景观への配慮、現道周辺の住宅状況等を勘察したところ、計画道路の変更及び廃止を行うものである。

(2) 理 由 書

今回対象の路線については、旧小城町において、小城駅を起点とした幹線道路である小城駅千葉公園線と国道 203 号に面した中心市街地のアクセス向上を図る事を目的として、昭和 32 年に小城都市計画道路 3・5・3 号本町西小路線、3・5・4 号本町久米線、3・5・5 号甘木本告線、7・6・3 号小城公園本告線が都市計画決定された。

その後、近年の人口減少や社会経済情勢の変化、自治体の財政的な課題等、さまざまな要因により長期に渡り未着手となっている。

都市計画道路の見直し方針に基づき検討を行った結果、3・5・3 号本町西小路線の一部区間、3・5・4 号本町久米線の全区間、3・5・5 号甘木本告線の全区間については、当該区間と並行する代替路線が有り、将来交通量推計結果の検証から見て廃止しても問題は少ない。また、密集市街地内に位置し、都市防災機能としての役割が期待されるが、周辺の混雑度解消の効果が小さいため、計画廃止とする。

7・6・3 号小城公園本告線の一部区間については、現道が有り、計画区間の一部については道路整備を実施（予定）しており、都市計画道路の機能として一定の効果を見込んでいる。該当区間の計画に基づいた整備については、街づくりの観点上、既存の街並み景観に配慮する必要があり、現道周辺の住宅状況等を勘案した場合、計画廃止とする。

(3) 変更概要書(小城市決定)

変更前				変更後				備考
路線名	延長	幅員	車線の数	路線名	延長	幅員	車線の数	
3・5・3号 本町西小路線	約 1,110m	12.0m	2 車線	3・5・3号 本町西小路線	約 910m	12.0m	2 車線	
3・5・4号 本町久米線	約 700m	12.0m	2 車線	-	-	-	-	廃止
3・5・5号 甘木本告線	約 1,030m	12.0m	2 車線	-	-	-	-	廃止
7・6・3号 小城公園本告線	約 600m	8.0m	2 車線	7・6・3号 小城公園本告線	約 140m	8.0m	2 車線	

(4) 都市計画策定の経緯の概要


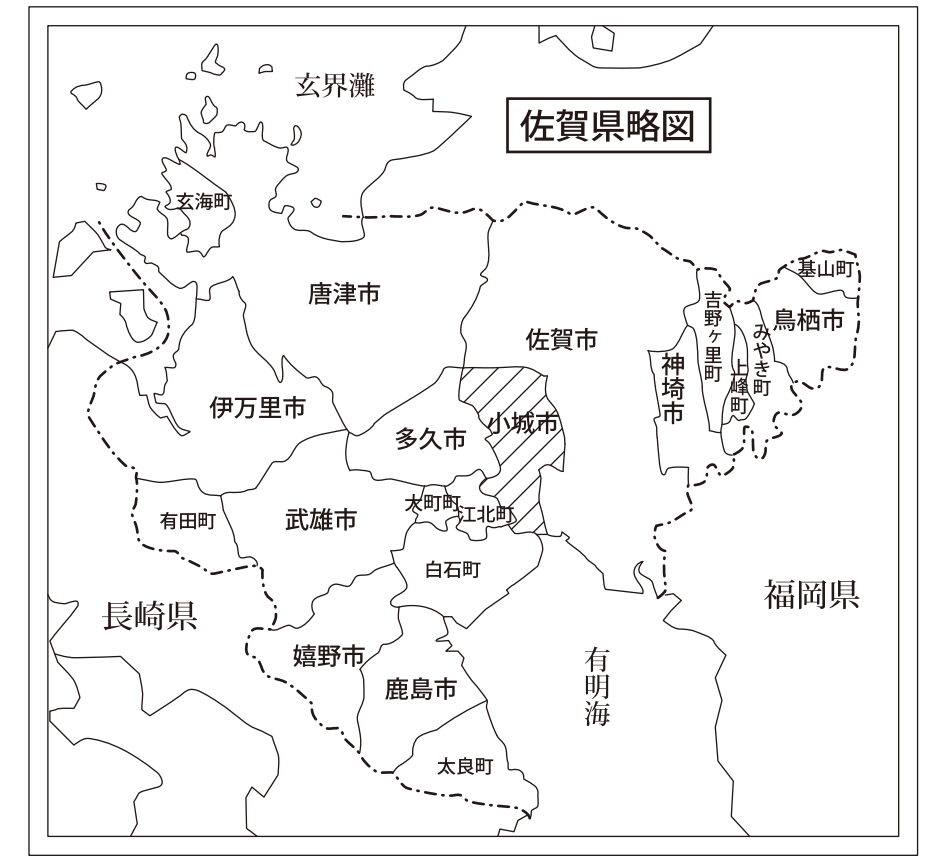
小城都市計画道路 3・5・3号本町西小路線ほか3路線

事 項	時 期	備 考
①素案の作成	令和2年3月下旬	
②佐賀県への下協議 同上回答	令和2年4月上旬 令和2年4月下旬	
③原案作成	令和2年4月下旬	
④原案の縦覧、意見募集	令和2年6月22日～ 7月6日	縦覧期間、公述申出書提出期間 2週間 公述申出書の提出なし
⑤住民説明会	令和2年6月26日	
⑥公聴会	令和2年7月13日	中止
⑦案の作成	令和2年7月	
⑧佐賀県への事前協議 同上回答	令和2年7月7日 令和2年7月16日	
⑨案の公告、縦覧	令和2年8月21日～ 9月4日	縦覧期間、意見書提出期間 2週間 意見書の提出なし
⑩小城市都市計画審議会	令和2年10月8日	
⑪県知事への協議 同上回答	令和2年11月上旬 令和2年11月下旬	
⑫決定告示	令和2年12月中旬	

小城市都市計画道路の変更 総括図

- 3・5・3号 本町西小路線
- 3・5・4号 本町久米線
- 3・5・5号 甘木本告線
- 7・6・3号 小城公園本告線

S=1:15,000



種別	年月日	備考
小城市計画区域	S25.9.12	当初指定
	H22.10.1	最終指定

道路番号 区分/線路番号	路線名	巾 m	延長 m
3 4 1	小城駅千葉公園線	16	1,780
3 4 2	唐津小城線	16	1,600
3 5 3	本町西小路線	12	1,110
3 5 4	本町久米線	12	700
3 5 5	甘木本告線	12	1,030
3 4 6	畑田中町線	18	1,590
7 6 1	西小路畑田線	8	870
7 6 3	小城公園本告線	8	600

都市下水名	計画決定年月日	延長(m)
中川	S36.9.1	1,540
西小路	S38.11.20	1,391

種別	公園番号	公園名	計画面積(ha)
地区公園	5 4 1	小城公園	8.10

道路番号 区分/線路番号	路線名	巾 m	延長 m
3 2 201	国道34号線	30	5,600
3 4 202	牛津駅前線	16	142
3 4 203	立町西町線	16	470
3 4 204	天満町線	16	850
3 5 205	十町堰江津線	12	2,100
3 5 206	新宿友田線	12	850
3 5 207	小城牛津線	12	1,130
3 5 208	友田天満町線	12	680
3 5 209	牛津友田線	14	490
7 7 210	友田線	8.5	210

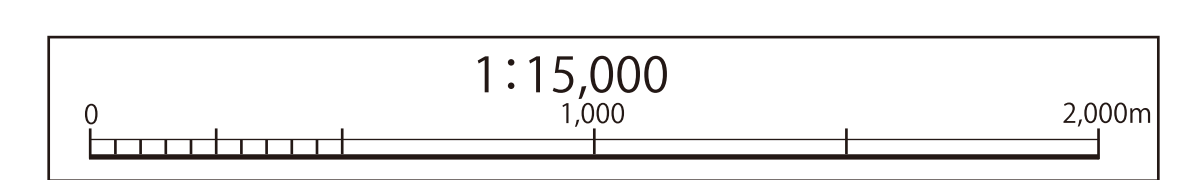
都市下水名	計画決定年月日	延長(m)
若江	S60.12.12	1,080m



	建ぺい率60%・容積率100%
	建ぺい率60%・容積率200%
	建ぺい率70%・容積率200%

	都市計画街路
	廃止区域
	※赤文字：変更後
	※黒文字：現行

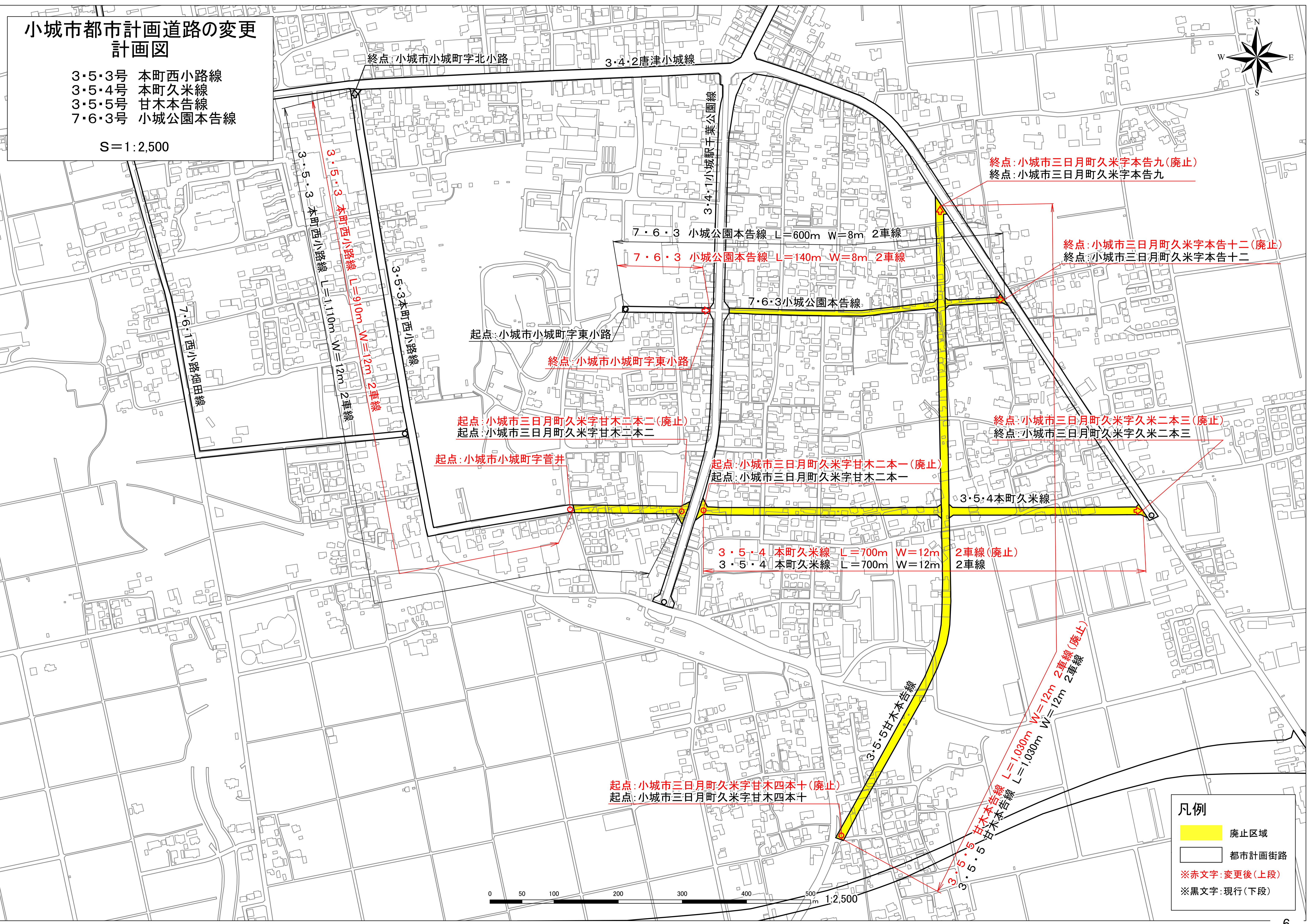
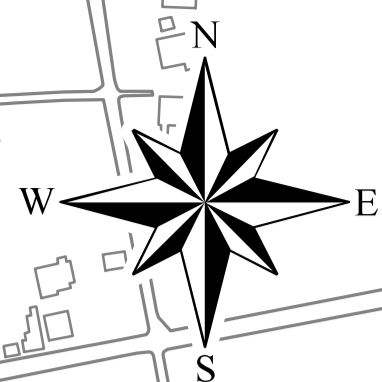
	都市計画区域境界
	公園
	都市下水路
	土地区画整理施行区域



小城市都市計画道路の変更 計画図

- 3・5・3号 本町西小路線
- 3・5・4号 本町久米線
- 3・5・5号 甘木本告線
- 7・6・3号 小城公園本告線

S=1:2,500



終点:小城市小城町字北小路

3・4・2唐津小城線

終点:小城市三日月町久米字本告九(廃止)
終点:小城市三日月町久米字本告九

7・6・3 小城公園本告線 L=600m W=8m 2車線

7・6・3 小城公園本告線 L=140m W=8m 2車線

終点:小城市三日月町久米字本告十二(廃止)
終点:小城市三日月町久米字本告十二

7・6・3小城公園本告線

起点:小城市小城町字東小路

終点:小城市小城町字東小路

起点:小城市三日月町久米字甘木二本二(廃止)
起点:小城市三日月町久米字甘木二本二

終点:小城市三日月町久米字久米二本三(廃止)
終点:小城市三日月町久米字久米二本三

起点:小城市小城町字菅井

起点:小城市三日月町久米字甘木二本一(廃止)
起点:小城市三日月町久米字甘木二本一

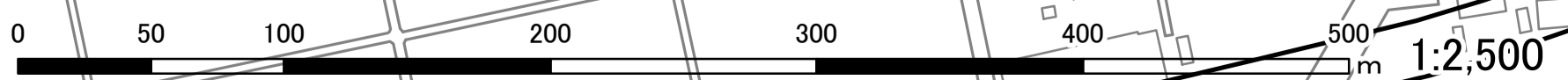
3・5・4本町久米線

3・5・4 本町久米線 L=700m W=12m 2車線(廃止)
3・5・4 本町久米線 L=700m W=12m 2車線

3・5・5甘木本告線

起点:小城市三日月町久米字甘木四本十(廃止)
起点:小城市三日月町久米字甘木四本十

3・5・5甘木本告線 L=1,030m W=12m 2車線(廃止)
3・5・5甘木本告線 L=1,030m W=12m 2車線

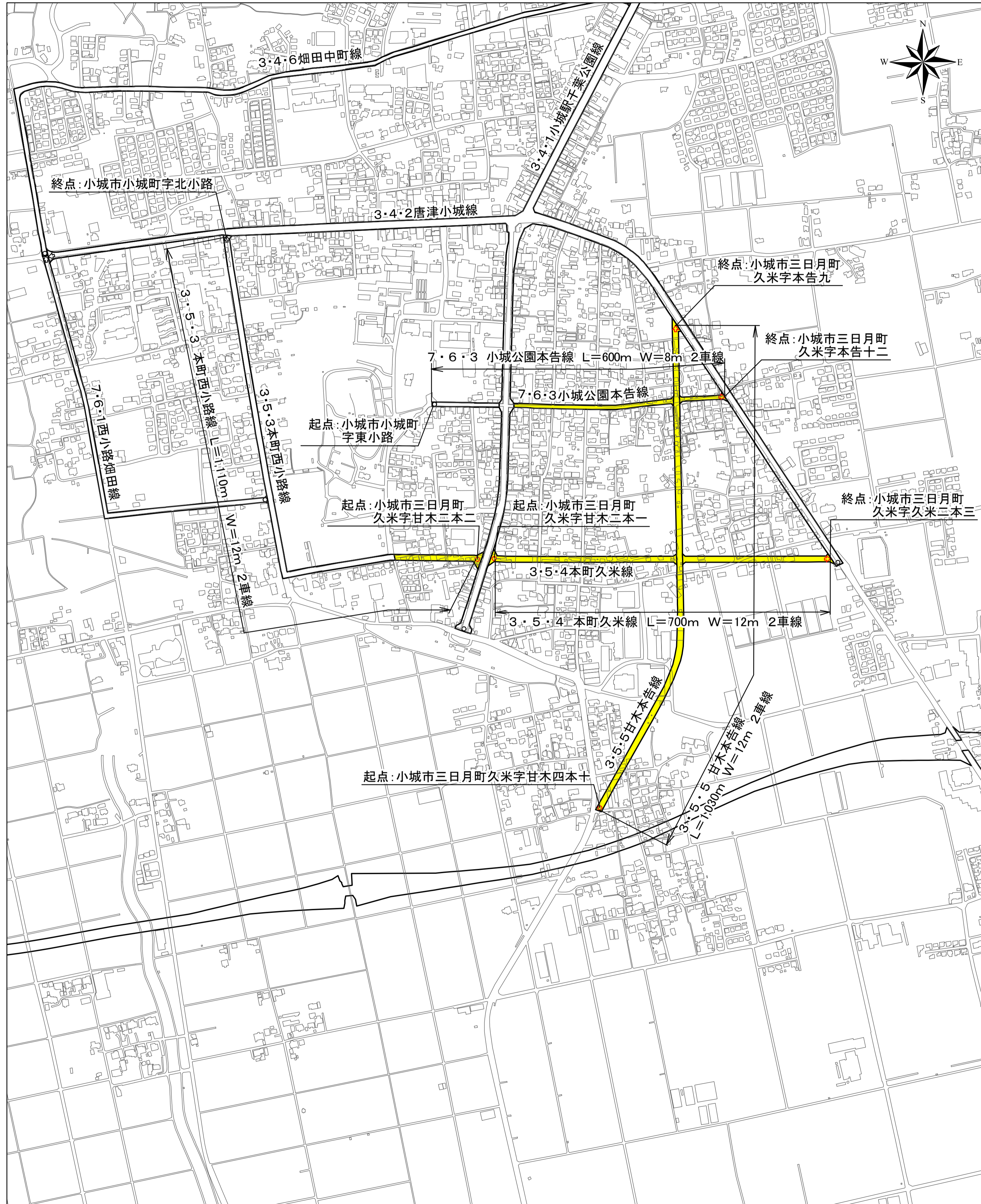


凡例

- 廃止区域
- 都市計画街路
- ※赤文字: 変更後(上段)
- ※黒文字: 現行(下段)

小城市都市計画道路の変更 新旧対照図

変更前



3・5・3号 本町西小路線
3・5・5号 甘木本告線
S=5,000

3・5・4号 本町久米線
7・6・3号 小城公園本告線

- 凡例
- 都市計画街路
 - 廃止区域
 - ※赤文字: 変更後
 - ※黒文字: 現行

変更後

