

都市計画審議会

～ 小城都市計画下水道の変更 ～

目次

01

小城市の汚水処理

02

小城市の下水道事業の課題

03

小城市の下水道整備区域の見直し

04

都市計画決定

01 小城市の汚水処理

【下水道整備状況】

処理区名	計画区域面積	整備済み面積	整備率
清水・原田処理区	4 ha	4 ha	100.0 %
小城処理区	323 ha	65 ha	20.0 %
三日月処理区	211 ha	161 ha	76.3 %
牛津処理区	303 ha	278 ha	91.7 %
芦刈処理区	123 ha	95 ha	77.3 %
小城市全体	964 ha	603 ha	62.5 %

小城処理区の整備率が**20.0%**と低い！

01 小城市の 汚水処理

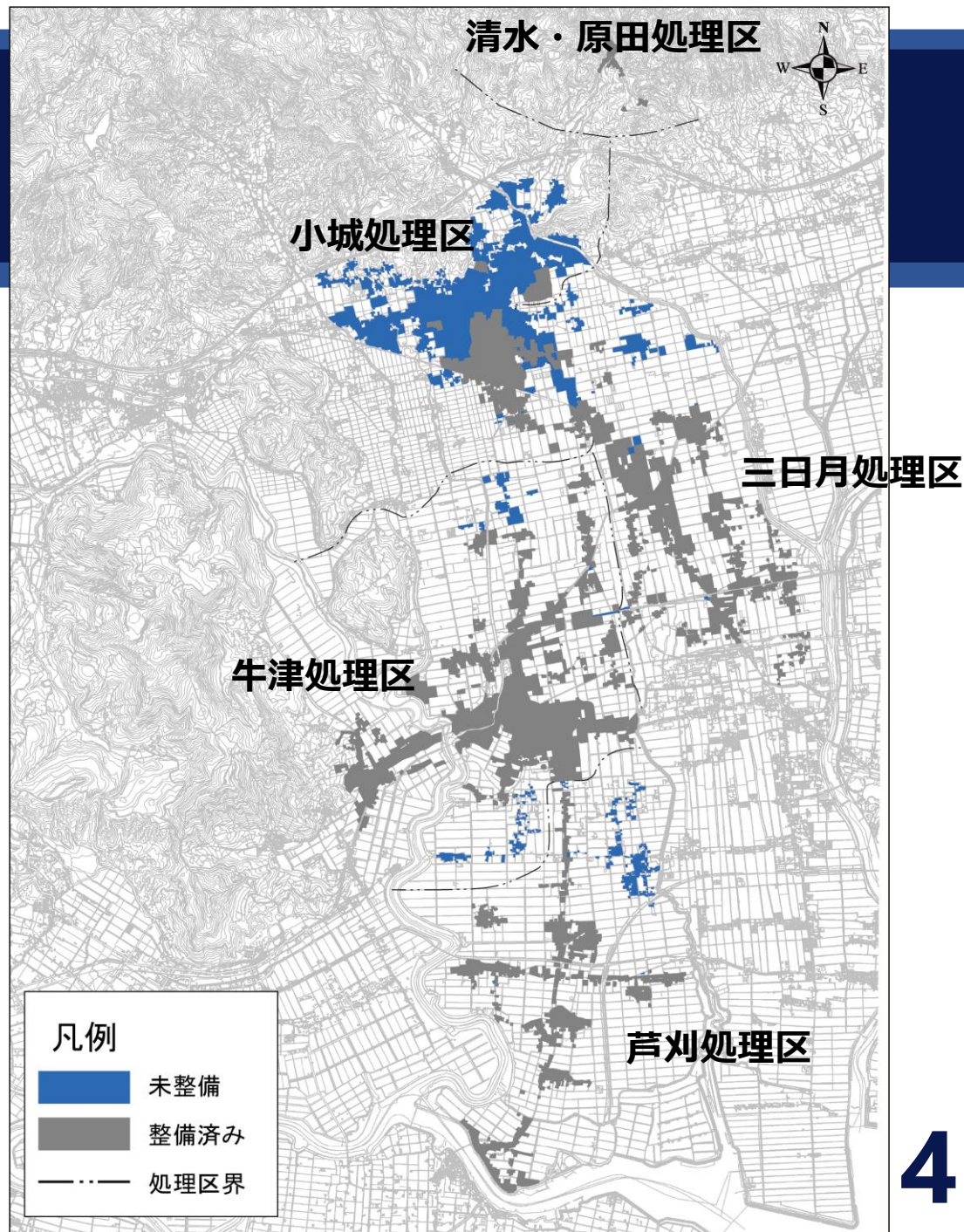
【下水道整備状況】

整備済み区域

603ha

未整備区域

361ha

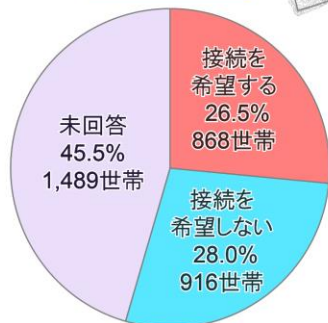


02 小城市の 下水道事業の課題

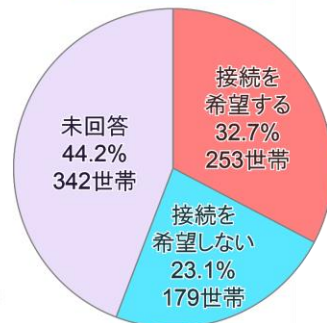
下水道への接続を
希望しない人がいる

小城市公共下水道接続についてのアンケート調査結果

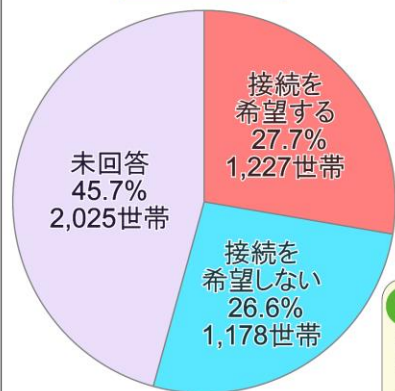
旧小城市



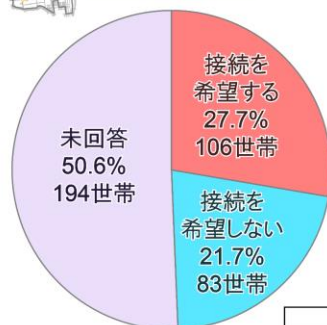
旧三日月町



市全体



旧芦刈町



アンケート集計結果

調査対象: 4,430世帯
有効回答: 2,498世帯

希望する: 1,227世帯 (27.7%)
希望しない: 1,178世帯 (26.6%)
未記入: 93世帯 (2.1%)
未回答: 1,932世帯 (43.6%)

※有効回答のうち未記入分は未回答に含めて円グラフ化しています。

お問合せ先

小城市役所 建設部 下水道課

☎ 0952-37-6122



※現行下水道計画区域内かつ下水道未整備区域の方を対象にアンケートを実施。

凡	例
	旧町界
	アンケート調査対象区域
	整備済区域

02 小城市の下水道事業の課題

下水道事業には、
多額の費用と**長い年月**が必要となります。

限られた財源の中で**安定的**、**継続的**かつ**効率的**に
下水道を使用できるようにするために



区域の見直し実施

03 小城市下水道整備区域の見直し

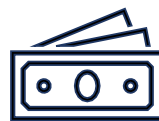
下水道区域の見直し手順



将来の
人口推計
を反映



住民意向
調査結果
を反映



経済性の
比較



下水道区域
の見直し

03 小城市下水道整備区域の見直し

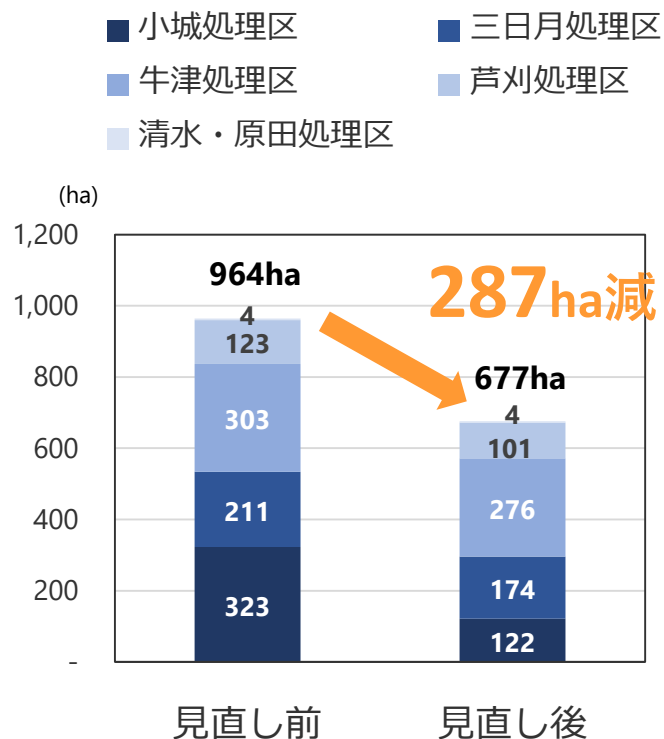
【将来人口推計】

項目	令和2年度 (実績)	令和22年度 (推計)	備考
小城町	15,597人	12,600人	19%減
三日月町	14,249人	14,900人	5%増
牛津町	9,917人	8,200人	17%減
芦刈町	5,299人	3,900人	26%減
小城市全体	45,062人	39,600人	12%減

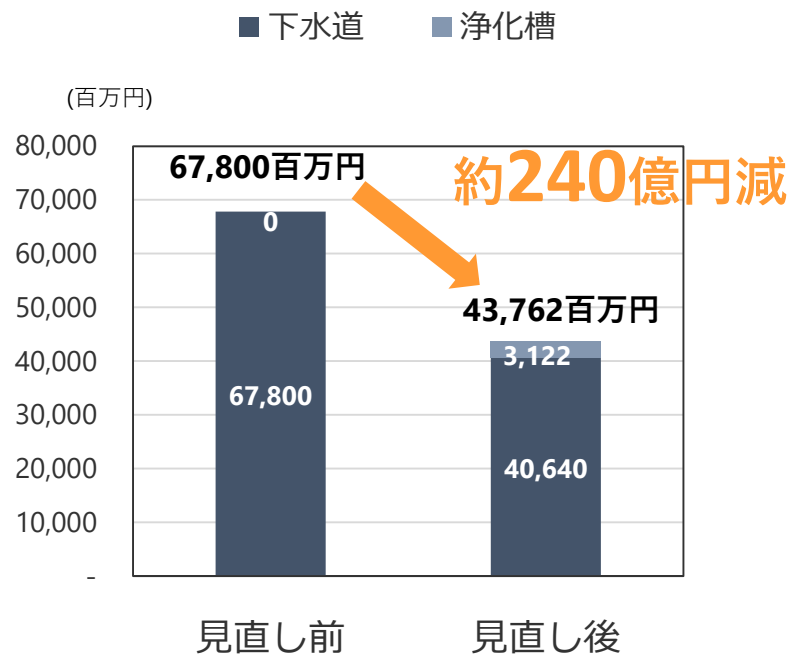
小城市の将来人口は、令和2年から令和22年までの
20年間で**約12%減少**とすると推計されます

03 小城市下水道整備区域の見直し

【見直し前後の下水道区域の面積】



【見直し前後の事業費】



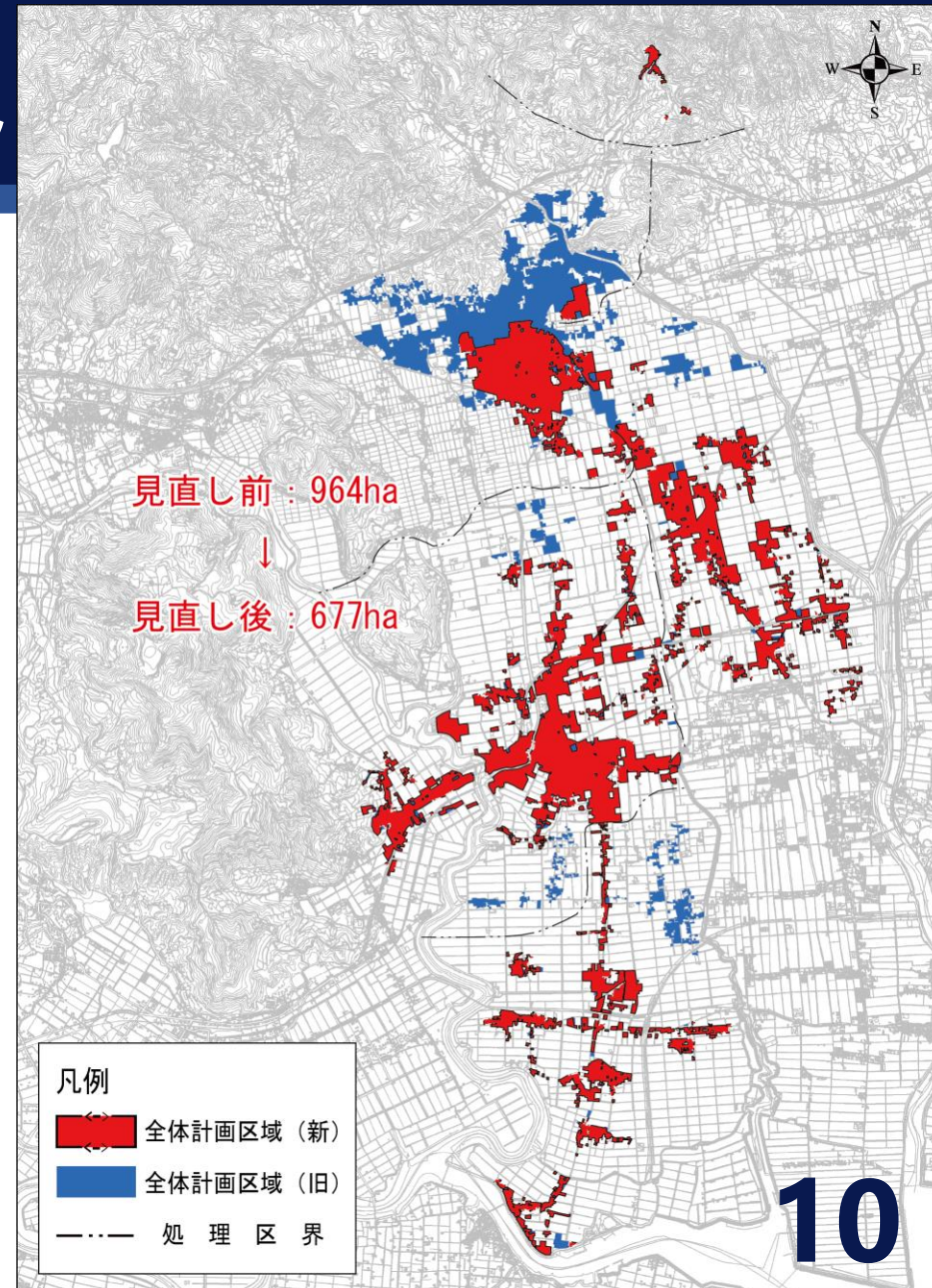
下水道区域の縮小、浄化槽区域の拡大

03 小城市下水道 整備区域の見直し

青色の区域：
下水道 ⇒ 浄化槽へ
変更となる区域

赤色の区域：
引き続き下水道の区域

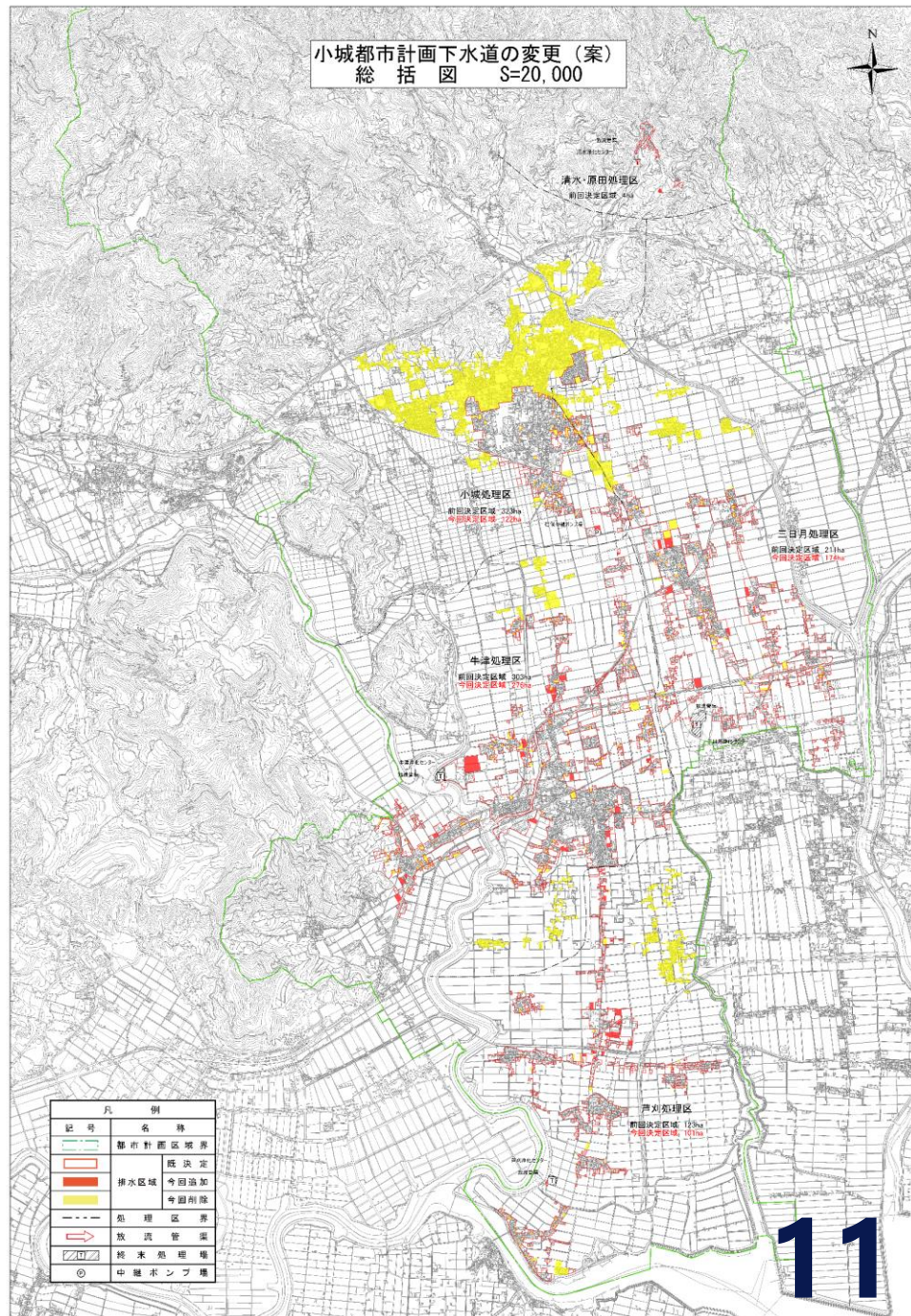
色がついていない区域：
浄化槽の区域



04 都市計画決定

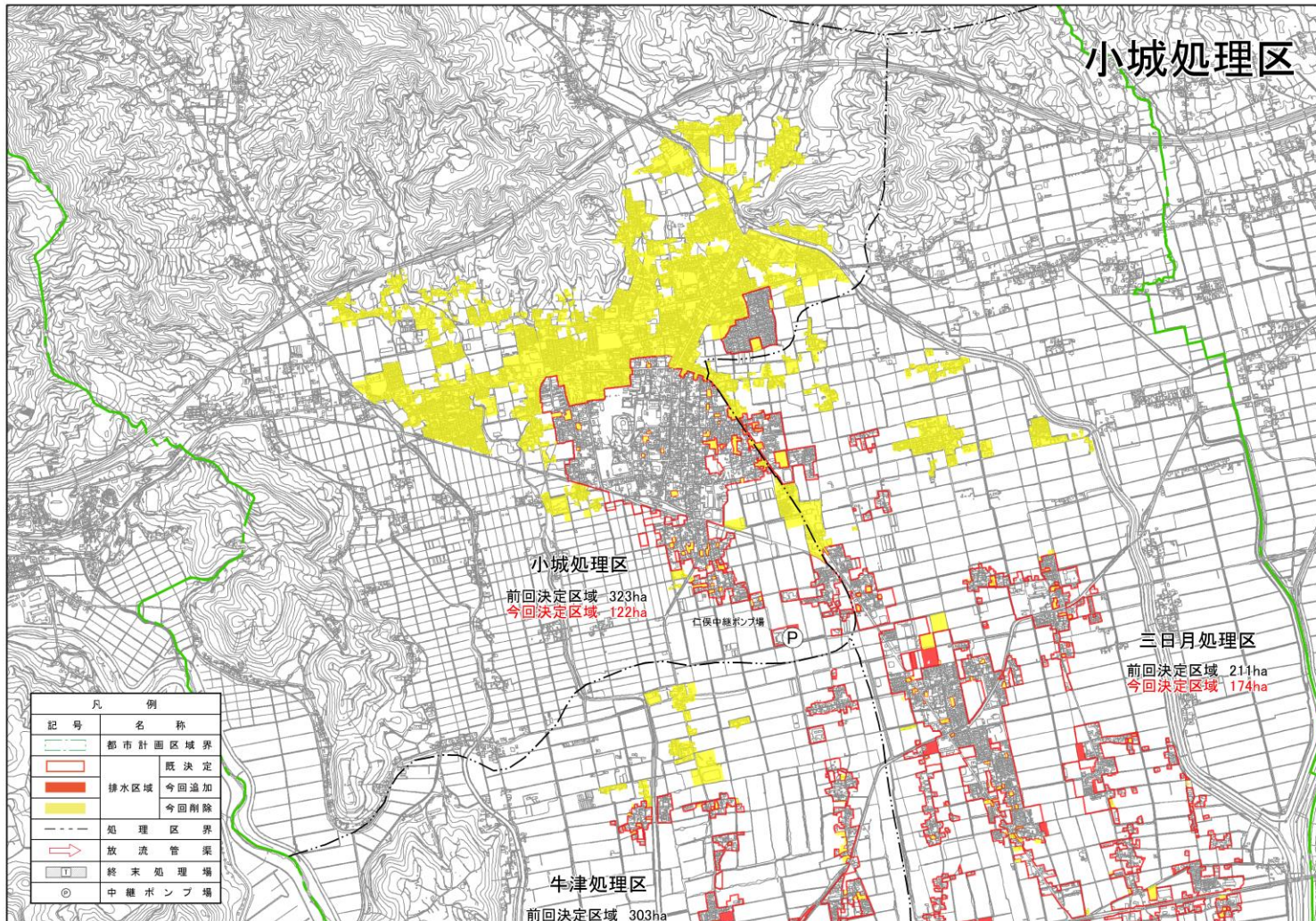
小城都市計画下水道の変更 (総括図)

964ha
↓
677ha
(-287ha)



04 都市計画決定

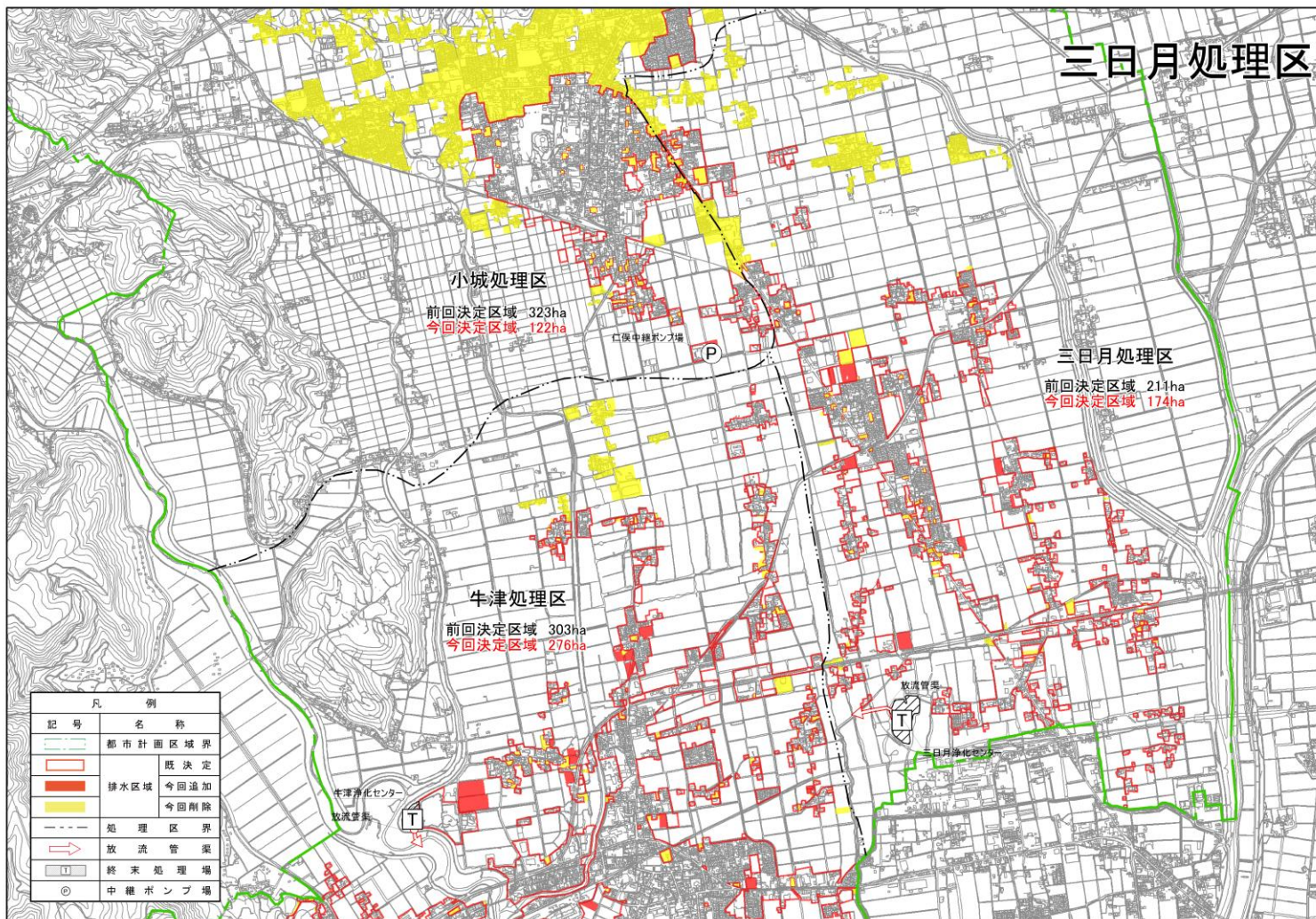
小城処理区



323ha
↓
122ha
(-201ha)

04 都市計画決定

三日月処理区



211ha
↓
174ha
(-37ha)

04 都市計画決定

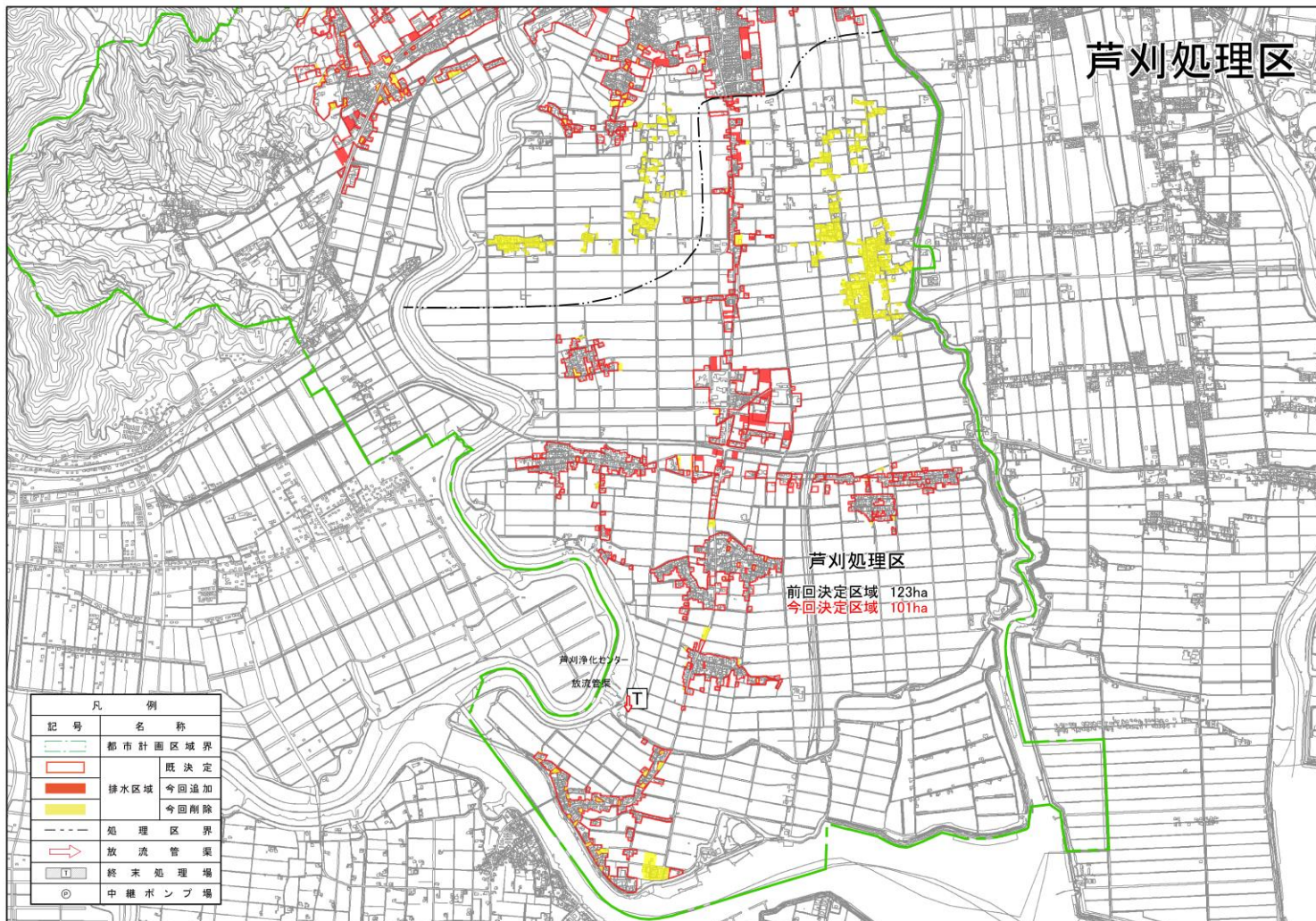
牛津処理区



303ha
↓
276ha
(-27ha)

04 都市計画決定

芦刈処理区



123ha
↓
101ha
(-22ha)